






**Prohlížečka záplavových území****záplavová území**

- ☒  aktivní zóna záplavového území pro Q100
- ☐  záplavové území 5-leté vody
- ☐  záplavové území 20-leté vody
- ☒  záplavové území 100-leté vody
- ☐  záplavové území největší zaznamenané přirozené povodně

**pohyb v mapovém výřezu****posun mapy:**

- myší se stisknutým levým tlačítkem
- šipkami na klávesnici

**přiblížení, oddálení:**

- kolečkem myši
- klávesami + - na klávesnici
- shiftem + tažením myší se stisknutým levým tlačítkem (výběr obdélníkové oblasti pro přiblížení)

V aplikaci jsou použita data **DIBAVOD** a podkladová data © **ČÚZK**.

Zobrazení záplavových území má pouze **orientační charakter**, pro získání závazných informací kontaktujte místně příslušný vodoprávní úřad nebo správce daného vodního toku.